# CARTO' NATURE

*Promenade découverte*

ÉDITION 2021

# CARTO' NATURE

*Partez à la découverte du remarquable !*

## HORAIRE D'OUVERTURE ET FERMETURE DES PARCS

**PARC PAUL VAILLANT-COUTURIER**
**1 rue du 8 mai 45**
octobre - mars : 8h - 18h
avril - septembre : 8h - 20h

**CIMETIÈRE D'ARCUEIL**
**15 avenue Paul Vaillant-Couturier**
octobre-mars : 8h - 17h
avril- septembre 8h - 18h

**JARDIN SUR LE TOIT**
**Centre commercial La Vache Noire**
10h - 20h

**PARC DU COTEAU**
Nov., déc., janv. : 8h - 17h/ fév. : 8h - 18h/
mars, oct. : 8h - 19h/ avril, sept. : 8h - 20h/
mai, juin, juillet, août : 8h - 21h

**PARC ERIK SATIE**
**Cité des Irlandais**
Accès libre



Stade Louis Frébault

Cette carte permet de visualiser l'ensemble des actions de végétalisation menées dans la Ville d'Arcueil, notamment à travers la démarche Arcueil comestible. Cette promenade permet de découvrir les projets développées, d'admirer les arbres remarquables et propose des temps d'arrêt commentées pour découvrir des lieux d'intérêt et des points de vue originaux.

*Bonne promenade !*

**CONTACT**
**Mission nature en ville :**
**01 88 28 79 03**
**Pour joindre les jardins collectifs :**
**villecomestible@mairie-arcueil.fr**
**(redirection vers les référents actuels)**
**Aller à la rencontre des jardiniers !**
***Plus d'informations sur place.***



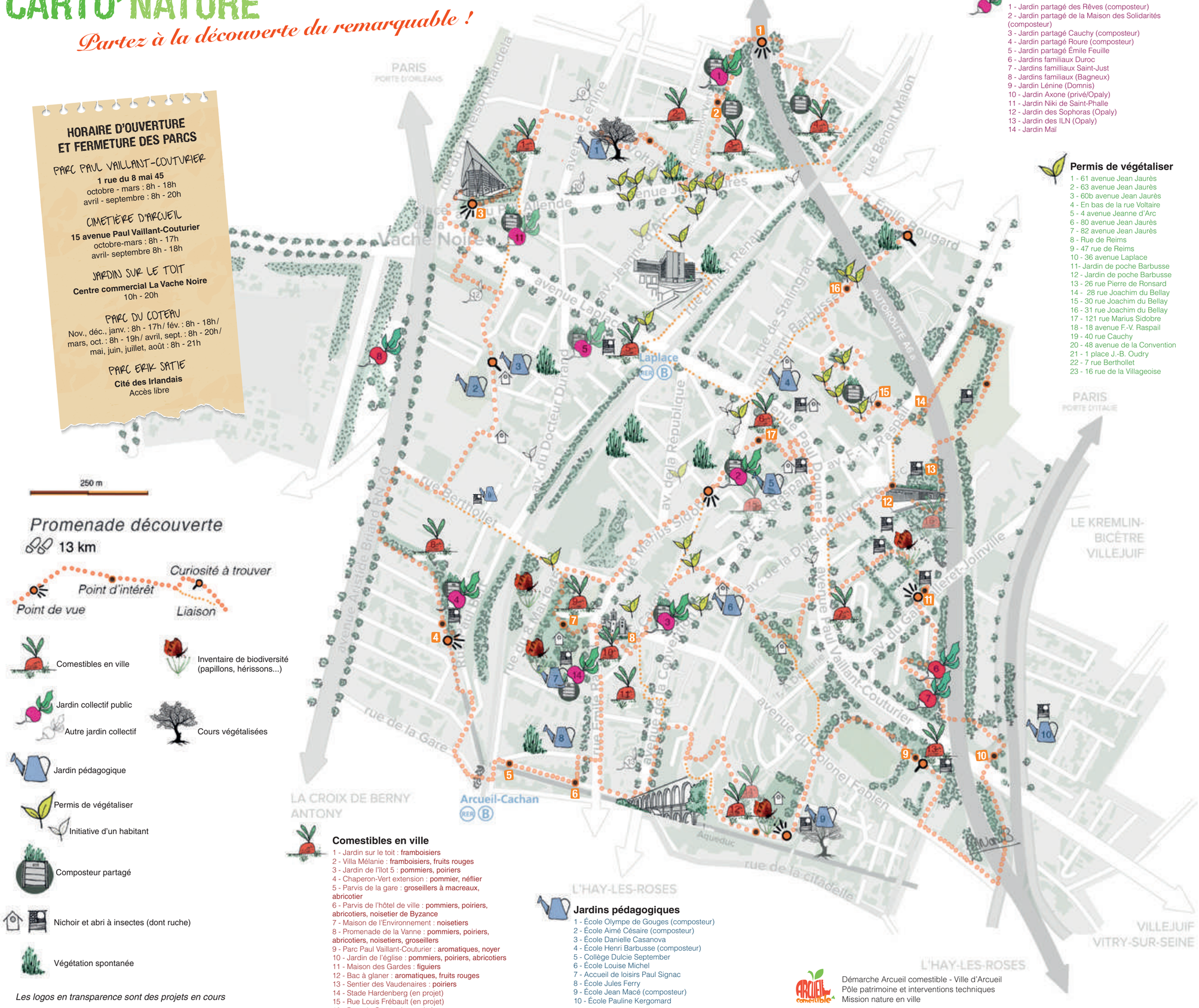


## Jardins collectifs

1 - Jardin partagé des Rêves (composteur)
2 - Jardin partagé de la Maison des Solidarités (composteur)
3 - Jardin partagé Cauchy (composteur)
4 - Jardin partagé Roure (composteur)
5 - Jardin partagé Émile Feuille
6 - Jardins familiaux Duroc
7 - Jardins familiaux Saint-Just
8 - Jardins familiaux (Bagneux)
9 - Jardin Lénine (Domnis)
10 - Jardin Axone (privé/Opaly)
11 - Jardin Niki de Saint-Phalle
12 - Jardin des Sophoras (Opaly)
13 - Jardin des ILN (Opaly)
14 - Jardin Maï

## Permis de végétaliser

1 - 61 avenue Jean Jaurès
2 - 63 avenue Jean Jaurès
3 - 60b avenue Jean Jaurès
4 - En bas de la rue Voltaire
5 - 4 avenue Jeanne d'Arc
6 - 80 avenue Jean Jaurès
7 - 82 avenue Jean Jaurès
8 - Rue de Reims
9 - 47 rue de Reims
10 - 36 avenue Laplace
11- Jardin de poche Barbusse
12 - Jardin de poche Barbusse
13 - 26 rue Pierre de Ronsard
14 - 28 rue Joachim du Bellay
15 - 30 rue Joachim du Bellay
16 - 31 rue Joachim du Bellay
17 - 121 rue Marius Sidobre
18 - 18 avenue F.-V. Raspail
19 - 40 rue Cauchy
20 - 48 avenue de la Convention
21 - 1 place J.-B. Oudry
22 - 7 rue Berthollet
23 - 16 rue de la Villageoise

## Promenade découverte

**13 km**

Point de vue — Point d'intérêt — Curiosité à trouver — Liaison

Comestibles en ville
Inventaire de biodiversité (papillons, hérissons...)
Jardin collectif public
Autre jardin collectif
Cours végétalisées
Jardin pédagogique
Permis de végétaliser
Initiative d'un habitant
Composteur partagé
Nichoir et abri à insectes (dont ruche)
Végétation spontanée

*Les logos en transparence sont des projets en cours*

## Comestibles en ville

1 - Jardin sur le toit : framboisiers
2 - Villa Mélanie : framboisiers, fruits rouges
3 - Jardin de l'îlot 5 : pommiers, poiriers
4 - Chaperon-Vert extension : pommier, néflier
5 - Parvis de la gare : groseillers à macreaux, abricotier
6 - Parvis de l'hôtel de ville : pommiers, poiriers, abricotiers, noisetier de Byzance
7 - Maison de l'Environnement : noisetiers
8 - Promenade de la Vanne : pommiers, poiriers, abricotiers, noisetiers, groseillers
9 - Parc Paul Vaillant-Couturier : aromatiques, noyer
10 - Jardin de l'église : pommiers, poiriers, abricotiers
11 - Maison des Gardes : figuiers
12 - Bac à glaner : aromatiques, fruits rouges
13 - Sentier des Vaudenaires : poiriers
14 - Stade Hardenberg (en projet)
15 - Rue Louis Frébault (en projet)
16 - Parc du Coteau (en projet)

## Jardins pédagogiques

1 - École Olympe de Gouges (composteur)
2 - École Aimé Césaire (composteur)
3 - École Danielle Casanova
4 - École Henri Barbusse (composteur)
5 - Collège Dulcie September
6 - École Louise Michel
7 - Accueil de loisirs Paul Signac
8 - École Jules Ferry
9 - École Jean Macé (composteur)
10 - École Pauline Kergomard

Démarche Arcueil comestible - Ville d'Arcueil
Pôle patrimoine et interventions techniques
Mission nature en ville

*Cette carte a été élaborée par la ville d'Arcueil, par le service Communication et le pôle Patrimoine et Interventions Techniques - 2022. © Carte : Marion Bélec. Mise en page : Aude Charaudeau*

## Comment concilier milieu urbain et transition écologique ?

A Arcueil, la transition écologique prend tout son sens au sein de la démarche Arcueil Comestible.

Conciliant développement de la nature en ville et une plus grande participation citoyenne, cette politique vise de manière concrète à rendre toute sa place à la nature sous toutes ses facettes.

Par la diversité de ses actions, la démarche Arcueil Comestible protège et développe la biodiversité locale, améliore le cadre de vie des habitant·e·s et crée du lien social.

## Arcueil Comestible, c'est quoi ?

Arcueil Comestible c'est une charte co-construite en 2016 avec les habitants pour définir les engagements de la démarche : la création de liens sociaux et de solidarité, le maintien d'une biodiversité locale, des manifestations culturelles. Une réflexion sur la production d'une alimentation locale.

Arcueil comestible c'est aussi des projets concrets : 8 jardins partagés et 2 jardins familiaux, un permis de végétaliser lancé en mars 2017, le développement de plantations comestibles et participatives, une charte de l'arbre. Et de nombreux autres projets à découvrir.

## Arcueil Comestible, c'est qui ?

C'est à la fois une démarche portée par la Ville, ses partenaires ainsi que les habitant·e·s investis dans les différentes initiatives. La démarche s'adresse à tous les Arcueillais·es, jardiniers ou curieux de la nature, ayant envie de s'investir dans un projet favorisant la nature ou la biodiversité en ville, dans une volonté de mise en commun des ressources urbaines. Aucune restriction, hormis celle de réaliser un projet ouvert à toutes et à tous !

Permis de végétaliser avenue Jean Jaurès

### 1 Passerelle de Gentilly

*Vue* Emprunter la passerelle piétonne et en profiter pour observer le point de vue au-dessus de l'autoroute. Le tracé d'une voie rapide forme une rupture dans la ville. Afin de protéger les abords de la route, la végétation est utilisée comme un écran protecteur. On les regarde rarement, mais les bords de l'autoroute, ici, sont particulièrement végétalisés. Une partie de la végétation est plantée mais également sauvage. Cela permet d'absorber une partie des nuisances, la pollution, le bruit.

### 2 Passage André Chedid et passage Voltaire (cheminement malin)

*Intérêt* Le réaménagement du passage s'inscrit dans le programme de rénovation urbaine. Il permet de relier le quartier de la Maison des examens au centre commercial La Vache Noire (passage Chedid puis passage Voltaire) en évitant la circulation automobile.

### 3 Haut du jardin sur le toit, au-dessus du centre commercial La Vache Noire

*Vue* Monter jusqu'en haut du jardin pour découvrir de nombreux cerisiers à fleurs (cerisiers du Japon) entourés de framboisiers. Si les framboises sont rouges, servez-vous ! Ces framboisiers ont été plantés dans le cadre de la démarche Arcueil comestible. En profiter pour observer la place de la Vache Noire vue du dessus : au milieu sont plantés des métaséquoias. Ce point de vue est également l'occasion de découvrir le jardin sur le toit, assez peu connu. Il se déploie sur toute la surface du centre commercial. Des murs végétaux ont été créés pour dissimuler les installations techniques. Cet espace est géré par le secteur Parcs et Jardins de la Ville d'Arcueil.


Jardin sur le toit - CC La Vache Noire

### 4 Promenade de la Vanne

*Intérêt* Emprunter la promenade de la Vanne située entre la RD920 et la rue Paul Bert. Elle se déploie sur le tracé souterrain de l'aqueduc de la Vanne. L'aqueduc de la Vanne a été construit à la fin du XIXe siècle et servait à acheminer l'eau potable vers Paris. Aujourd'hui, on peut y trouver des poiriers, des noisetiers, des framboisiers, des groseilliers à maquereaux,…

*Vue* A la jonction entre la promenade et la rue Paul Bert, on peut observer la transition de l'aqueduc entre sa partie aérienne et sa partie souterraine. Afin de maintenir un flux d'eau constant, cet ouvrage d'art permet à l'eau de traverser la vallée de la Bièvre depuis le coteau de Cachan jusqu'à Arcueil.

Promenade de la Vanne

### 5 Boulevard Jacques de Brosse

*Intérêt* Longer l'aqueduc dans la rue Jacques de Brosse. En réalité, il s'agit de trois aqueducs superposés : l'aqueduc gallo-romain dont le tracé a été repris par les deux suivants, l'aqueduc Médicis (construit en pierre de taille, claire, au XVIIe siècle pour approvisionner notamment le jardin du Luxembourg) et l'aqueduc de la Vanne (partie supérieure en pierre meulière, plus foncée, construite à la fin du XIXe par Eugène Belgrand pour alimenter le réservoir de Montsouris). L'aqueduc de la Vanne est le plus visible. L'aqueduc Médicis apparaît au fond de la vallée, au niveau des escaliers du boulevard Jacques de Brosse.

### 6 Allée Louise

*Intérêt* La très petite et discrète allée Louise, très peu connue des Arcueillais·es, relie le boulevard Jacques de Brosse et l'avenue des Aqueducs. Comme un passage secret, cette allée nous ramène à l'époque où les voitures ne sillonnaient pas encore les rues.

### 7 Parc Paul Vaillant-Couturier

*Intérêt* Le Parc Paul Vaillant Couturier abrite le nymphée de la ville d'Arcueil, vestige de l'ancien domaine du château des Guise datant du XVIIIe siècle.
En vous promenant dans le parc vous trouverez également une diversité d'essence d'arbres qui constituent la richesse de la ville. Parmi eux se trouvent des arbres remarquables âgés de plusieurs centaines d'années (séphoras, hêtres, marronniers…). Ils constituent le patrimoine arboré de la ville. Les jardiniers municipaux veillent à leur préservation.

Parc Paul Vaillant-Couturier

### 8 Jardin arômatique

*Intérêt* Lieu insolite, le jardin arômatique, situé derrière l'église Saint-Denys, est un symbôle fort de la démarche Ville comestible : plantes en libre service (romarin, thym, menthe…), lieu de partage et de convivialité.
Vous pourrez trouver de quoi agrémenter vos plats. Servez-vous mais laissez-en pour les autres !

Jardin de l'église Saint-Denys

### 9 Sentier des Vaudenaires

*Intérêt* Autrefois occupé par d'anciennes habitations privées, le sentier des Vaudenaires est aujourd'hui une propriété municipale. Le sentier est un espace riche en biodiversité, accueillant une diversité d'essences et d'espèces. Dans le cadre de la démarche Ville comestible, des fruitiers ont été plantés et des ruchers installés pour enrichir la friche. En vous promenant, vous remarquerez selon la période la présence de moutons et de chèvres qui assurent une gestion écologique de l'espace et permettent un équilibre naturel des espèces.

Sentier des Vaudenaires

### 10 Carrefour des Quatre-chemins

*Intérêt* Le carrefour des Quatre-chemins est à la croisée de trois communes, Arcueil, Cachan et Villejuif. C'est à ce niveau que se sépare l'autoroute A6 en deux branches (A6b et A6a) pour rejoindre Paris. En périphérie du carrefour se trouvent des noisetiers et les plantes représentatives de la haie bocagère : aubépine, érable champêtre, prunellier…. Le terre-plein central est entretenu et aménagé annuellement par le secteur des Parcs et Jardins de la Ville d'Arcueil. Un souterrain permet de faire le lien entre la rue Saint-Just et la rue du Dispensaire en passant sous l'autoroute (voir plan).

### 11 Cimetière d'Arcueil

*Intérêt* Encore très méconnus du grand public, les cimetières sont des espaces d'une rare biodiversité. C'est le cas du cimetière d'Arcueil dont les études menées par l'Agence Régionale de la Biodiversité (ARB) soulignent sa diversité (présence de hérissons, d'abeilles, de papillons, de plantes spontanées) et sa fonction essentielle de corridor écologique. Cette biodiversité est réapparue ces dernières années grâce à l'entretien écologique et responsable du service Parcs et Jardins. L'abandon des produits phytosanitaires et le retour d'un désherbage manuel font du cimetière un espace « naturel » riche.

*Vue* En haut de l'avenue du Général Malleret-Joinville, la vue se dégage sur le paysage de la vallée de la Bièvre et sur le cimetière d'Arcueil. L'autoroute, qui est une véritable fracture urbaine, n'est pas si présente visuellement mais sa proximité est évidente par les nuisances sonores qu'elle engendre.

Cimetière

### 12 Maison de la Bièvre

*Intérêt* Dans la rue de la Division du Général Leclerc se trouvent la Maison de l'Environnement et la Maison de la Bièvre. La Maison de l'Environnement est une institution du territoire Grand-Orly Seine Bièvre qui propose des animations et des sensibilisations autour de la question de l'environnement au grand public. La Maison de la Bièvre est un espace citoyen composé de trois salles mises à la disposition des habitant·e·s, géré par le service municipal des Relations publiques. En face du bâtiment coule la Bièvre, en souterrain. C'est ici que s'effectueront prochainement les travaux de réouverture de la Bièvre.

### 13 Parc du Coteau

*Intérêt* Le parc du Coteau est un parc départemental, inauguré en 2010, à la jonction d'Arcueil et de Gentilly. En cherchant bien, on y trouve un rucher des Butineurs du Val de Bièvre. Un projet de plantation de verger est également à l'étude entre la Ville d'Arcueil et le Conseil départemental du Val-de-Marne. Une dernière tranche d'agrandissement est attendue prochainement.


Parc du Coteau

### 14 Réouverture de la Bièvre

*Intérêt* Encore en travaux, la réouverture de la Bièvre est prévue au cours de l'année 2022. Cette réouverture permettra le retour d'une nouvelle biodiversité aquatique et floristique. Elle participe à un meilleure maillage des corridors écologiques grâce à la constitution et à la mise en réseau des Trames Vertes et Bleues sur le territoire.

### 15 Rue Joachim du Bellay

*Intérêt* La rue Joachim du Bellay, très peu passante a été réaménagée par la ville en 2016. À cette occasion des petits « jardins ronds » ont été aménagés ; certains sont entretenus et animés par des habitant·e·s motivés de la rue. Il s'agit des précurseurs des permis de végétaliser qui fleurissent aujourd'hui partout dans Arcueil depuis 2017.

### 16 Jardins de poche Barbusse

*Intérêt* Les jardins de poche ont été réalisés dans le cadre d'un projet porté par l'assemblée de quartier Barbusse souhaitant revaloriser cet ancien talus fortement dégradé par les dépôts sauvages. Ces espaces ont été proposés à la plantation et sont actuellement entretenus par des habitant·e·s motivés dans le cadre du permis de végétaliser. Il y a également un composteur, accessible à tous.

Rue H. Barbusse

Jardin de poche

### 17 Hôtel de ville

*Intérêt* Autour de l'hôtel de ville, on peut trouver plusieurs curiosités comestibles. Un abricotier sur la place du Docteur Conso planté en 2015 à l'occasion de la Fête de la transition représente la volonté de la Ville de développer la démarche Arcueil comestible. De plus, sur son parvis, on trouve des poiriers dans des bacs, installés en 2018. Dans la partie piétonne de la rue Marius Sidobre, au-dessus de l'hôtel de ville, un parterre d'aromatique a été planté en 2017 : on y trouve du thym, de la menthe, du romarin et des mûriers.

Hôtel de ville

---

Jardin collectif

### Jardin partagé des Rêves

34-36 rue Danielle Mitterrand

Le jardin des Rêves est un des plus anciens jardins partagés d'Arcueil, qui a été déplacé suite aux rénovations du quartier du Chaperon-Vert. Il existe à cet emplacement depuis 2016 et est cultivé par des jardiniers de l'association Retour à l'essentiel. Le jardin possède également plusieurs composteurs (voir les conditions d'utilisation auprès du jardin). Accessible à toutes et à tous, le jardin se compose de plusieurs parties où différents types de légumes et de fruits sont entretenus par les jardiniers amateurs.

Jardin collectif

### Jardin Niki St Phalle

Situé allée Niki St Phalle, entre la Vache Noire et l'avenue Laplace

Le jardin Niki a été créé en mai 2021 dans le cadre du réaménagement du quartier de la Vache Noire.
Ils offrent aux Arcueillais·es un espace de culture (potagère, maraîchère) et de compostage. Le jardin est animé par un collectif d'habitant·e·s qui se retrouvent le samedi en fin de matinée pour un moment de partage. Allez à leur rencontre, ils seront ravis de vous rencontrer !

Jardin collectif

### Jardin partagé Roure

9 rue Paul Bert

Le jardin Roure a été créé en 2016, grâce à une impulsion citoyenne. Les jardiniers font partie de l'association *Mauvaises Graines !*. Ce sont les jardiniers amateurs qui entretiennent cet espace et y font pousser des légumes, des fruits et des fleurs. Le jardin est ouvert à tous, les jardiniers sont régulièrement présents le week-end. *Plus de renseignements sur place.*

Jardin collectif

### Jardin partagé Émile Feuille

5 rue Monge

Situé derrière la résidence Émile Zola, le jardin Émile Feuille offre un espace de culture dans un environnement très minéralisé. Sa mise en valeur est assurée par une association qui a en charge sa gestion et son animation. Des composteurs ont été également installés pour permettre une valorisation des déchets du jardin et ceux de la résidence.

*Plus de renseignements sur place ou auprès de l'association Émile Feuille.*

Jardin collectif

### Jardin Maï

Parc Paul Vaillant-Couturier

Parmi les derniers jardins partagés créés par la ville, le jardin Maï est spécifique à bien des égards.
Le jardin s'inspire dans sa forme et dans ses pratiques agricoles des jardins à la Française qui ont fait les beaux jours de la Ville d'Arcueil. Des clôtures en châtaignier viennent rappeler cet héritage.
Les jardiniers pratiquent la permaculture comme autrefois, Des composteurs sont également présents dans le jardin afin que le compost soit directement réinvesti sur les parcelles. Le jardin est cultivé par l'association les Permapousses et est accessible à tous et à toutes pendant les horaires d'ouverture. Des permanences sont tenues le dimanche en début d'après-midi.

Jardin collectif

### Jardin partagé Cauchy-la Fontaine

22 rue Cauchy

Lancé en 2015, le jardin Cauchy La Fontaine est le premier jardin partagé créé dans le cadre de la démarche Ville Comestible. Les jardiniers de l'association Les Mauvaises Graines se retrouvent pour cultiver ensemble. Pour valoriser leurs déchets de jardins ou alimentaires, ils ont construit eux-même leur propre composteur
Envie de vous initier au jardinage, de discuter ou de simplement venir admirer la magnifique fresque surplombant le jardin ? Le jardin est ouvert à tous et à toutes et des permanences sont tenues les samedis après-midi.

*Plus de renseignements sur place.*

Jardin collectif

### Jardins familiaux Saint-Just et Duroc

Rue Saint-Just et impasse Duroc

L'entrée des jardins familiaux Saint-Just se situe au niveau du grand portail vert, tout en haut de la rue Saint-Just. Les jardins familiaux Duroc se situent juste à côté, en passant par l'étroite impasse Duroc. Les deux sites sont gérés par l'association des jardins familiaux d'Arcueil qui s'occupe des différentes demandes et de la liste d'attente. Chaque parcelle est cultivée individuellement. Les jardins familiaux sont ouverts une fois par mois.

*Plus de renseignements sur place.*

Jardin collectif

### Jardin partagé de la Maison des Solidarités

102 rue Marius Sidobre

Le jardin de la Maison des Solidarités existe depuis 2012 et est entretenu par les jardiniers amateurs du collectif jardin de la Maison des Solidarités. Ils ont su adapter le terrain en pente au jardinage et se réunissent tous les mercredis pour jardiner ensemble.

*Plus de renseignements sur place ou auprès de la Maison des Solidarités.*

## Envie de vous engager pour la nature ?

À Arcueil les initiatives ne manquent pas : jardins partagés, comité de l'arbre, inventaires de biodiversité, vergers urbains, végétalisation participative…

Les projets se multiplient et se nourissent de vos investissements. Nous vous en remercions !

**Vous avez de nouvelles idées ?**
**Vous souhaitez participer ?**

**Contactez la mission Nature en ville**

**villecomestible@mairie-arcueil.fr**
**01 88 28 79 03**